

**Genehmigungsvermerke**

Mitwirkung vom 13. April bis 28. Mai 2018  
 Vorprüfung vom  
 Beschlossen durch den Gemeinderat am  
 Der Gemeindepräsident Die Leiterin Führungsunterstützung  
 Benjamin Marti Annina Straub  
 Die Richtigkeit dieser Angaben bescheinigt:  
 Belp,  
 Die Leiterin Führungsunterstützung  
 Annina Straub

**Genehmigt durch das kantonale Amt für  
 Gemeinden und Raumordnung**














**Legende**

**Festlegungen:**

-  Fließgewässer: ökologische Aufwertung (Priorität 1)
-  Fließgewässer: ökologische Aufwertung (Priorität 2)
-  Fließgewässer: Offenlegung (Priorität 1)
-  Fließgewässer: Aufhebung (Priorität 1)
-  Fließgewässer: Offenlegung (Priorität 2)
-  Gürbe: geeigneter Abschnitt für ökologische Aufwertung
-  Waldrandaufwertung ausserhalb Auengebiet (Priorität 1 gem. kant. Prioritätenkarte)
-  Seltener Waldstandort (WNI)
-  Langfristige Siedlungsgrenzen
-  Verweilplätze
-  Siedlungstrenngürtel

**Hinweise:**

-  Gemeindegrenze

-  Wald
-  Gewässer offen/eingedolt
-  Bauzone
-  Naturschutzgebiet (kantonal)
-  Naturgebiet Eichholz
-  Ökologische Ausgleichsfläche (Pistenverlängerung)
-  Naturschutzgebiet Tufere
-  Amphibienlaichgebiet ortsfest (national)
-  Auengebiet (national)
-  BLN (national)
-  Moorlandschaft (national)
-  Smaragd-Gebiet (national)
-  Landschaftsschutzgebiet (kommunal)

Richtplan Landschaft 1:10'000

Der Richtplan Landschaft besteht aus:

- Richtplankarte
- Massnahmenblätter

weitere Unterlagen:

- Erläuterungsbericht

April 2021

belp/rop-revision phase 2/4/cad/5956\_210408\_ewb/ldr/m

